

14 S-6938

D-5669/13



10/11/13

পশ্চিমবঙ্গ পশ্চিম বঙ্গাল WEST BENGAL

A 709044

certified that the document is admitted to registration. The Signature sheet and the endorsement sheets attached with this document are the part of this document.

Add. District Sub-Registrar
Sonarpur, South 24 Parganes

১১/৭/১৩

Add. Dist Sub-Registrar
Sonarpore, South 24 Pgs.
10 MAY 2013

Debasish Paul
Subashis Paul

নিঃস্বত্ব সাফ বিক্রয় কোবালা দলিল :

থানা সোনারপুর, মৌজা- রাজপুর

জমি- কমবেশী ৭ কাঠা ১০ ছটাক ৩০ বর্গফুট ,

মূল্য-২০,০০,০০০ টাকা,

Debasish Paul
Subashis Paul

কোবালা গ্রহিতা ও গ্রহিত্রী : ১) শ্রী কমল চন্দ্র কর্মকার, পিতা-মৃত জীতেন্দ্র নাথ কর্মকার, পেশা-ব্যবসা, ২) শ্রীমতী উমা কর্মকার, স্বামী-শ্রী কমল চন্দ্র কর্মকার, পেশা-গৃহকার্য, উভয়ের জাতি-হিন্দু, নাগরিক- ভারতীয়, সাং ২/১১, শ্রী কলোনী, থানা-পাটুলী, কোলকাতা-৭০০ ০৯২।

কোবালা দাতাঃ :- ১) শ্রী দেবশীষ পৈলান, ২) শ্রী শুভাশীষ পৈলান, উভয়ের পিতা-শ্রী বিজন পৈলান, উভয়ের পেশা-ব্যবসা, জাতি-হিন্দু (সাব কাষ্ট-পৌত্র), নাগরিক- ভারতীয়, সাং ফরতাবাদ পৈলানপাড়া, পো-গড়িয়া, থানা সোনারপুর, কোলকাতা-৭০০ ০৮৪।

কস্য শুভ অত্র নি: স্বত্ব সাফ বিক্রয় কোবালা পত্র মিদং কার্য্যাধগে :-

জেলা দক্ষিণ ২৪ পরগনা, থানা ও এ্যা: ডি: সাব রেজিষ্ট্রী অফিস সোনারপুর এলাকাধীন রাজপুর সোনারপুর পৌরসভার ২৬(২৪) নং ওয়ার্ডের অন্তর্গত ~~৩৫~~ ৩৫ নং রামচাঁদ দে স্ট্রীট হোল্ডিং ভুক্ত, পরগনা মেদনমল্ল, মৌজা-রাজপুর গ্রামস্থিত রায়ত দখলী স্বত্ব বিশিষ্ট স্বত্বের ৫২/৫ নং খতিয়ান ভুক্ত সি.এস ও আর এস ২১ নং দাগে বাগান ৭৬ শতক জমির মধ্যে আমাদের খরিদা কমবেশী ২ কাঠা ২ ছটাক ৪২ বর্গফুট জমি এবং আর এস ৬৭১ নং খতিয়ান আর এস ২৪ নং দাগে বাগান ২৪ শতক জমির মধ্যে আমাদের খরিদা কমবেশী ৫ কাঠা ৭ ছটাক ৩৩ বর্গফুট জমি অর্থাৎ দুইটি খতিয়ান ভুক্ত দুইটি দাগে একলগ্নে অত্র সহ নব্বায় লাল রং দ্বারা সীমারেখা চিহ্নিত ও পরিবেষ্টিত কমবেশী ৭ কাঠা ১০ ছটাক ৩০ বর্গফুট জমি মায় সংলগ্ন ১৬ ফুট ও ১২ ফুট প্রশস্ত কমন প্যাসেজের সর্ববিধ ব্যবহারিক ইজমেন্ট স্বত্বাদি সহ অত্র দলিলের বিক্রীত সম্পত্তি হইতেছে।

নিম্ন তপশীলে বর্ণিত ২৪ নং দাগে বাগান ২৪ শতক জমি জনৈক মতিলাল মণ্ডল মহাশয়ের বহুদিনের স্বত্ব দখলী সম্পত্তি থাকাবস্থায় পরলোক গমন করিলে মৃতকালে নগেন্দ্র নাথ মণ্ডল মহাশয়কে একমাত্র পুত্র ওয়ারিশান রাখিয়া যান। অতঃপর উক্ত নগেন্দ্র নাথ মণ্ডল

Debasish Paul

মহাশয় পৈত্রিক ওয়ারিশান সূত্রে প্রাপ্ত হইয়া নগদ অর্থের আবশ্যকে বিগত ইংরাজী ৬/৫/১৯৫০ তারিখে বারুইপুর সাব রেজিস্ট্রী অফিসে রেজিস্ট্রীকৃত ১ নং বহির ৩২ নং ভল্যুমে ২৯১ নং হইতে ২৯৩ নং পাতায় লিপিবদ্ধ ১৯৫০ সালের ২০৮১ নং এককেতা সাফ বিক্রয় কোবালা দলিল মূলে রাজপুর মৌজায় ৬৭১ নং খতিয়ানে ২৪ শতক জমি শ্রী কানাইলাল গায়েন মহাশয়কে বিক্রয় করিয়া দখল ও স্বত্ব চ্যুত্ব হইলেন। কিন্তু উক্ত উক্ত নগেন্দ্র নাথ মণ্ডল মহাশয় পৈত্রিক ওয়ারিশান সূত্রে প্রাপ্ত জমি পূর্বে বিক্রয় করার পরও পুনরায় বিগত ইংরাজী ৬/৯/১৯৫১ তারিখে আলিপুর ডিস্ট্রীক সাব রেজিস্ট্রী অফিসে রেজিস্ট্রীকৃত ১ নং বহির ৯৬ নং ভল্যুমে ৬২ নং হইতে ৬৪ নং পাতায় লিপিবদ্ধ ১৯৫১ সালের ৪৫১৯ নং এককেতা সাফ বিক্রয় কোবালা দলিল মূলে রাজপুর মৌজায় ৬৭১ নং খতিয়ানে ২৪ শতক জমি শ্রী অনিল কুমার চৌধুরী মহাশয়কে বিক্রয় করিয়া দখল ও স্বত্ব চ্যুত্ব হইলেন। অতঃপর উক্ত অনিল কুমার চৌধুরী মহাশয় খরিদ সূত্রে প্রাপ্ত হইয়া রিভিসন্যাল জরিপে রাজপুর মৌজায় ৬৭১ নং খতিয়ানে ২৪ নং দাগে ২৩ কলামে মোট ২৪ শতক জমির ষোল আনা রেকর্ডভুক্ত করা ইয়া লয়েন কিন্তু প্রকৃত পক্ষে নিম্ন তপশীল বর্ণিত ৬৭১ নং খতিয়ানে ২৪ নং দাগে কানাইলাল গায়েন মহাশয়ের পূর্ব খরিদ মত আর এস জরিপে রেকর্ড হওয়ার কথা কিন্তু উক্ত কানাইলাল গায়েন মহাশয় রিভিসন্যাল জরিপের সময় হাজির হইতে না পারায় রেকর্ড হয় নাই। অতঃপর উক্ত কানাইলাল গায়েন মহাশয় খরিদ সূত্রে নিম্ন ২৪ নং দাগে বাগান ২৪ শতক জমি প্রাপ্ত হইয়া নগদ অর্থের আবশ্যকে বিগত ইংরাজী ১৩/৮/১৯৫২ তারিখে সম্পাদিত ও ১৬/৮/১৯৫২ তারিখে আলিপুর ডিস্ট্রীক সাব রেজিস্ট্রী অফিসে রেজিস্ট্রীকৃত ১ নং বহির ৭১ নং ভল্যুমে ১২৫ নং হইতে ১২৮ নং পাতায় লিপিবদ্ধ ১৯৫২ সালের ৩৫২৬ নং এককেতা সাফ বিক্রয় কোবালা দলিল মূলে ১৪৮ নং নেতাজী সুবাস চন্দ্র বসু রোড নিবাসী শচীন সরকার মহাশয়ের পত্নী শ্রীমতী বাসন্তী সরকার মহাশয়কে বিক্রয় করিয়া দখল ও স্বত্ব চ্যুত্ব হইলেন। নিম্ন তপশীল বর্ণিত ৫২/৫ নং খতিয়ান ভুক্ত ২১ নং দাগে ৭৬ শতক বাগান জমি সহ অন্যান্য জমি জনৈক পান্নালাল দাস মহাশয় খরিদ সূত্রে প্রাপ্ত হইয়া খাসে ভোগ দখলীকার থাকস্থায় নগদ অর্থের আবশ্যকে বিগত ইংরাজী ২৪/৭/১৯৪৪ তারিখে বারুইপুর সাব রেজিস্ট্রী অফিসে রেজিস্ট্রীকৃত ১ নং বহির ১৯৪৪ সালের ৩৮১ নং এককেতা সাফ বিক্রয় কোবালা দখল ও স্বত্ব চ্যুত্ব হইলেন। অতঃপর উক্ত নগেন্দ্র নাথ মণ্ডল নিম্ন রাজপুর মৌজায়

৫২/৫ নং খতিয়ান ভুক্ত ২১ নং দাগে ৭৬ শতক ও অন্যান্য দাগের জমি খরিদ ও পৈত্রিক ওয়ারিশান সূত্রে প্রাপ্ত হইয়া খাসে ভোগ দখলীকার থাকাবস্থায় নগদ অর্থের আবশ্যকে বিগত ইংরাজী ১৯/৭/১৯৫২ তারিখে আলিপুর ডিস্ট্রীক সাব রেজিস্ট্রী অফিসে রেজিস্ট্রীকৃত ১ নং বহির ৫৭ নং ভলুমে ১৯৬ নং হইতে ২০১ নং পাতায় লিপিবদ্ধ ১৯৫২ সালের ৩১২৬ নং এক কেতা সাফ বিক্রয় কোবালা দলিল মূলে ১৪৮ নং নেতাজী সুভাষ চন্দ্র বসু রোড নিবাসী শচীন সরকার মহাশয়ের পত্নী শ্রীমতী বাসন্তী সরকার মহাশয়াকে বিক্রয় করিয়া দখল ও স্বত্ব চ্যুত্ব হইলেন। অতঃপর উক্ত বাসন্তী সরকার, স্বামী শচীন সরকার মহাশয়া খরিদ সূত্রে প্রাপ্ত হইয়া খাসে ভোগ দখল করিনী থাকাবস্থায় উক্ত বাসন্তী সরকার মহাশয়া তাহার স্বামী শ্রী শচীন সরকার মহাশয়ের সম্মতি লইয়া বিগত ইংরাজী ২৬/৩/১৯৬০ তারিখে আলিপুর ডিঃ রেজিস্ট্রী অফিসে রেজিস্ট্রীকৃত ১ নং বহির ১২ নং ভলুমে ২৩৬ নং হইতে ২৪৬ নং পাতায় লিপিবদ্ধ ১৯৬০ সালের ৯৭৯ নং এককেতা সাফ বিক্রয় কোবালা দলিল মূলে ১৭৪ সি রাসবিহারী এভিনিউ নিবাসী শ্রী বীরেশ্বর চক্রবর্তী মহাশয়ের পত্নী শ্রীমতী রানী চক্রবর্তী মহাশয়াকে নিম্ন তপশীল বর্ণিত সম্পত্তি সহ অন্যান্য সম্পত্তি বিক্রয় করিয়া দখল ও স্বত্ব চ্যুত্ব হইলেন। অতঃপর উক্ত রানী চক্রবর্তী মহাশয়া খরিদ সূত্রে প্রাপ্ত হইয়া খাসে ভোগ দখলকারিনী থাকাবস্থায় ক্ষুদ্র ক্ষুদ্র পুটে বিভক্ত করিয়া উক্ত শ্রীমতী রানী চক্রবর্তী মহাশয়া তাহার স্বামী শ্রী বীরেশ্বর চক্রবর্তী মহাশয়ের সম্মতি লইয়া বিগত ইংরাজী ১৩/৩/১৯৮৪ তারিখে আলিপুর রেজিস্ট্রী অফিসে রেজিস্ট্রীকৃত ১ নং বহির ৯৯(এক্স) ভলুমে ২৪৪ নং হইতে ২৫৬ নং পাতায় লিপিবদ্ধ ১৯৮৪ সালের ৩৫৪২ নং এককেতা সাফ বিক্রয় কোবালা দলিল মূলে নিম্ন তপশীল বর্ণিত রাজপুর মৌজায় ৫২/৫ নং খতিয়ান ভুক্ত ২১ নং দাগে বাগান ৭৬ শতক জমির মধ্যে কমবেশী ২ কাঠা ২ ছটাক ৪২ বর্গফুট জমি ও আর এস ৬৭১ নং খতিয়ান ভুক্ত আর এস ২৪ নং দাগে বাগান ২৪ শতক জমির মধ্যে কমবেশী ১ কাঠা ১০ ছটাক ১৮ বর্গফুট জমি শ্রীমতী কৃষ্ণা দাস ও শ্রী অরুনেন্দু দাস দিংকে বিক্রয় করিয়া দখল ও স্বত্ব চ্যুত্ব হইলেন। এবং উক্ত তারিখে উক্ত রেজিস্ট্রী অফিসে অর্থাৎ উক্ত রানী চক্রবর্তী মহাশয়া শ্রীমতী রানী চক্রবর্তী মহাশয়া তাহার স্বামী শ্রী বীরেশ্বর চক্রবর্তী মহাশয়ের সম্মতি লইয়া বিগত ইংরাজী ১৩/৩/১৯৮৪ তারিখে আলিপুর রেজিস্ট্রী অফিসে রেজিস্ট্রীকৃত ১ নং বহির ৯৯(এক্স) ভলুমে ২৬৮ নং হইতে ২৭৪ নং পাতায় লিপিবদ্ধ ১৯৮৪ সালের ৩৫৪৪ নং

এককেতা সাফ বিক্রয় কোবালা দলিল মূলে নিম্ন তপশীল বর্নিত রাজপুর মৌজায় আর এস ৬৭১ নং খতিয়ান ভুক্ত আর এস ২৪ নং দাগে বাগান ২৪ শতক জমির মধ্যে কমবেশী ৩ কাঠা ১৩ ছটাক ১৫ বর্গফুট জমি শ্রী অলোক কুমার মিত্র মহাশয়কে বিক্রয় করিয়া দখল ও স্বত্ব চ্যুত্ব হইল। অতঃপর উক্ত শ্রীমতী কৃষ্ণা দাস, শ্রী অরুনেন্দু দাস ও শ্রী অলোক মিত্র মহাশয়া মহাশয়াদ্বয় পৃথক দলিল মূলে খরিদ সূত্রে প্রাপ্ত হইয়া পৌরসভায় পৃথক হোল্ডিং করাইয়া ধার্যকৃত ট্যাক্সাদি ও খাজনাদি আদায়ে খাসে ভোগ দখলীকার আছি বা হইতেছি। ইহাতে আমাদের বিক্রয় যোগ্যের উত্তম স্বত্ব বিদ্যমান আছে। এক্ষণে শ্রীমতী কৃষ্ণা দাস ও শ্রী অরুনেন্দু দাস দিঃ এর খরিদ সূত্রে প্রাপ্ত জমি জমা রক্ষণা বেক্ষন ও বিক্রয়ের জন্য বিগত ইংরাজী ২৩/৮/২০১১ তারিখে সোনারপুর এ্যাঃ ডিঃ সাব রেজিস্ট্রী অফিসে রেজিস্ট্রীকৃত ৪ নং বহির ৩ নং সি.ডি. ভল্যুমে ৪৫৬৯ নং হইতে ৪৫৭৭ নং পাতায় লিপিবদ্ধ ২০১১ সালের ১৮৮২ নং এককেতা আমমোক্তার নামা দলিল মূলে শ্রীনিখিল রঞ্জন দত্ত মহাশয়কে আমমোক্তার নিযুক্ত করেন। এবং আরও প্রকাশ থাকে যে, নিম্ন তপশীল বর্নিত আর এস ৬৭১ নং খতিয়ান ভুক্ত আর এস ২৪ নং দাগে বাগান ২৪ শতক জমির রিভিসনয়াল জরিপে অনিল কুমার চৌধুরী মহাশয়ের নাম বরাবর রেকর্ডভুক্ত থাকায় উক্ত অনিল কুমার চৌধুরী মহাশয় কোন উইলাদি না করিয়া পরলোক গমন করিলে মৃত্যুকালে শ্রীমতী মনিকা ঘোষ ও শ্রীমতী অনিতা পাল মহাশয়দ্বয় দুই কন্যা বিধায় এবং শ্রী অমিতাভ চৌধুরী মহাশয় এক পুত্র বিধায় মোট তিনজনকে ওয়ারিশ রাখিয়া যান। উক্ত অনিল কুমার চৌধুরী মহাশয়ের নাম ভুল বশতঃ রেকর্ড থাকায় ভবিষ্যতে কোন আইনি জটিলতার সৃষ্টি না হয় তৎজন্যে অত্র শ্রীমতী মনিকা ঘোষ, শ্রীমতী অনিতা পাল ও শ্রী অমিতাভ চৌধুরী পূর্বের দলিলে সহি সম্পাদন করিয়া অত্র বিক্রয় কার্যকে পূর্ণ সম্মতি জ্ঞাপন করিয়াছেন। অত্র শ্রীমতী মনিকা ঘোষ, শ্রীমতী অনিতা পাল ও শ্রী অমিতাভ চৌধুরী দিঃ তাহাদের পক্ষে সহি সম্পাদন করিবার জন্য বিগত ইংরাজী ২০/৪/২০১২ তারিখে এ.আর. এ-৩, কলকাতা রেজিস্ট্রী অফিসে রেজিস্ট্রীকৃত ৪ নং বহির ৪ নং ভল্যুমে ৩৩৯২ নং হইতে ৩৪০৪ নং পাতায় লিপিবদ্ধ ২০১২ সালের ২৩৪৬ নং এককেতা আমমোক্তার নামা দলিল মূলে শ্রী তরুন নস্কর মহাশয়কে আমমোক্তার নিযুক্ত করেন। অতঃপর উক্ত শ্রীমতী কৃষ্ণা দাস, শ্রী অরুনেন্দু দাস উহাদের পক্ষে আমমোক্তার হিসাবে শ্রীনিখিল রঞ্জন দত্ত, শ্রীমতী মনিকা ঘোষ, শ্রীমতী অনিতা পাল

ও শ্রী অমিতাভ চৌধুরী দিৎ পক্ষে আমমোক্তার হিসাবে শ্রী তরুন নস্কর এবং শ্রী অলোক মিত্র দিৎ বিগত ইংরাজী ৩/৮/২০১২ তারিখে সোনারপুর এ্যাঃ ডিঃ সাব রেজিস্ট্রী অফিসে রেজিস্ট্রীকৃত ১ নং বহির ২৭ নং সি.ডি ভলুমে ১৮৩ নং হইতে ২০০ নং পাতায় লিপিবদ্ধ ২০১২ সালের ১০২২৯ নং এককেতা সাফ বিক্রয় কোবালা দলিল মূলে নিম্ন তপশীল বর্ণিত জমি শ্রী দেবাশীষ পৈলান ও শ্রী শুভাশীষ পৈলান অত্র দাতাদ্বয় আমাদেরকে বিক্রয় করিয়া দখল ও স্বত্ব চ্যুত্ব হইলেন। অতঃপর আমরা অত্র দাতাদ্বয় খরিদ সূত্রে প্রাপ্ত হইয়া খাসে ভোগ দখলীকার আছি বা হইতেছি। ইহাতে আমাদের বিক্রয়যোগ্যের উত্তম স্বত্ব বিদ্যমান আছে।

এক্ষনে নিম্ন তপশীলে বিশদভাবে বর্ণিত সম্পত্তি বিক্রয় করিবার ঘোষণা করিলে আপনারা অত্র গ্রহিতা গ্রহিত্রী জনশ্রুতিতে জানিতে পারিয়া তাহা খরিদ করিতে চাওয়ায় তৎ সর্বোচ্চ বাজার মূল্য বেলমোক্তা ২০,০০,০০০ টাকা পন গ্রহনে অত্র নিঃস্বত্ব সাফ বিক্রয় কোবালা দলিল আপনাদের নাম বরাবর লিখিয়া দিয়া এবং আপনাদিগকে অদ্যই দখল দিয়া আমরা চিরতরে বেদখলীকার হইয়া এতদ্বারা স্বীকার, অঙ্গিকার, প্রকাশ ও প্রচার করিতেছি যে ঃ-

আপনারা অদ্য হইতে আমাদের যাবতীয় স্বত্বে স্বত্ববান দখলে দখলীকার হইয়া মালিকান সরকারে ও স্থানীয় পৌরসভা অফিসে সাবেক বহতা নামা খারিজ দিয়া আপনাদের নিজ নিজ নাম পত্তন করতঃ পুত্র, পৌত্রাদি মায় ওয়ারিশান স্থলাভিষিক্ত গনক্রমে দান, বিক্রয়, বন্ধকাদির দ্বারা সর্ব প্রকার হস্তান্তর করন ক্ষমতায় ক্ষমতাবান হইয়া পরম সুখে ভোগ দখল করিতে থাকুন। তাহাতে আমরা মায় ওয়ারিশানগন বা স্থলাভিষিক্তগন কেহ কস্মিন কালে কোন প্রকার ওজর আপত্তি দাবি দাওয়া কিছুই করিতে পারিবে না বা করিবে না করিলেও তাহা সর্ব আদালতে সর্বস্থানে অগ্রাহ্য ও নামঞ্জুর বলিয়া গন্য হইবেক।

প্রকাশ থাকে যে, বিক্রীত জমি জমাতে আমরা ভিন্ন অন্য কোন শরিক বা অংশীদার নাই বা অন্য কোন স্থানে দান, বিক্রয়, বন্ধকাদির দ্বারা দায় সংযোগ করি নাই বা কাহাকেও ভাগে/ ভাড়ায়/লিজ দিই নাই বা ভেট জমি নহে বা কোন বর্গাদার নাই বা কোন দেবোত্তর বা পীরোত্তর ভুক্ত সম্পত্তি নহে বা সরকার বাহাদুর কর্তৃক অথবা কোন প্রাইভেট বডি কর্তৃক

এ্যাকোয়ার হয় নাই বা কোন মামলা মোকদ্দমার বিষয়ভুক্ত নহে, সম্পূর্ণ নির্দায়, নির্দোষ, পরিস্কার ও আমাদের খাস দখলে বিদ্যমান থাকাবস্থায় আপনাদিগকে বিক্রয় করিলাম ও দখল দিলাম। আরও প্রকাশ থাকে যে, আপনাদিগকে বিক্রয়ের পূর্বে আমরা কাহারো সহিত কোন চুক্তিতে আবদ্ধ হই নাই। আরও প্রকাশ থাকে পূর্বের দলিল সঙ্গীয় নক্সায় সার্ভেয়ার অসাধনবশতঃ মৌজা - রাজপুর এর স্থলে সোনারপুর এবং জে.এল নং -৫৫ এর স্থলে ৫২ নং উল্লেখ করিয়াছে প্রকৃতপক্ষে মৌজা রাজপুর এবং জে.এল নং ৫৫ হইবে।

ভবিষ্যতে ভ্রম সংশোধন বা পরিপূরক দলিলের আবশ্যিক হইলে বিনা পনে আপনাদের তলবে ও খরচায় উক্ত ভুল সংশোধন দলিল করিয়া দিতে বাধ্য রহিলাম।

এতদর্থে ও হীতার্থে ও স্বার্থে দলিলের মর্ম ও ফলাফল সম্যক্রূপে অবগত থাকিয়া মূল্যের সম্পূর্ণ টাকা বুঝিয়া পাইয়া অত্র দলিলে সহি সম্পাদন করিলাম।

ইতি তাং- বাংলা ১৪২০ সনের ২৬ শে বৈশাখ

ইংরাজী ২০১৩ সালের ১০ই মে

তপশীলে বিক্রীত সম্পত্তির পরিচয় :

১) জেলা দক্ষিণ ২৪ পরগনা, থানা ও এ্যাঃ ডিঃ সাব রেজিষ্ট্রী অফিস সোনারপুর এলাকাধীন রাজপুর সোনারপুর পৌরসভার ২৬(২৪) নং ওয়ার্ডের অন্তর্গত ৩৫ নং রামচাঁদ দে স্ট্রীট হোল্ডিং ভুক্ত, পরগনা মেদনমন্ড, মৌজা-রাজপুর গ্রামস্থিত রায়ত দখলী স্বত্ব বিশিষ্ট স্বত্বের হাল মালিক পশ্চিমবঙ্গ রাজ্য সরকার পক্ষে দক্ষিণ ২৪ পরগনা কালেকটর অধিন জেঃ এল- ৫৫ নং রেঃ সার নং-১০৯, তৌজি ২৫০ নং ৫২/৫ নং খতিয়ান ভুক্ত এক জমা ভুক্ত ১৭৩ শতক জমির বার্ষিক খাজনা এগারো টাকা আট আনা জমার মধ্যে বিক্রীত কমবেশী ২ কাঠা ২ ছটাক ৪২ বর্গফুট জমির বার্ষিক হারাহারি খাজনা বর্তমান হারে প্রযোজ্য, ৫২/৫ নং খতিয়ানে লিপিবদ্ধ।

Deputy Pwiler
SUBASHIS PAJIAH

২১ নং দাগে বাগান ৭৬ শতক জমির মধ্যে আমাদের খরিদা কমবেশী ২ কাঠা ২ ছটাক ৪২ বর্গফুট জমি বিক্রীত ।

২) ঐ জেলা , ঐ থানা ও রেজিট্রী অফিসে, রাজপুর সোনারপুর পৌরসভার ২৬(২৪) নং ওয়ার্ডের অন্তর্গত ~~৩৩নং~~ ৩৫ নং রামচাঁদ দে স্ট্রীট হোল্ডিং ভুক্ত, পরগনা মেদনমল্ল , মৌজা-রাজপুর গ্রামস্থিত রায়ত দখলী স্বত্ব বিশিষ্ট স্বত্বের হাল মালিক পশ্চিমবঙ্গ রাজ্য সরকার পক্ষে দক্ষিণ ২৪ পরগনা কালেকটোর অধিন জে ৪ এল- ৫৫ নং রেঃ সার নং-১০৯, তৌজি ২৫০ নং ৬৭১নং খতিয়ান ভুক্ত এক জমা ভুক্ত মোট ৪৭ শতক জমির বর্ষিক খাজনা ৪ টাকা ৫০ পয়সা জমার জমির মধ্যে বিক্রীত কমবেশী ৫কাঠা ৭ ছটাক ৩৩ বর্গফুট জমির বার্ষিক হারাহারি খাজনা বর্তমান হারে প্রযোজ্য, আর এস ৬৭১নং খতিয়ানে লিপিবদ্ধ ।

আর এস ২৪ নং দাগে বাগান ২৪ শতক জমির মধ্যে আমাদের খরিদা কমবেশী ৫ কাঠা ৭ ছটাক ৩৩বর্গফুট জমি বিক্রীত ।

এক্ষনে দুইটি খতিয়ান ভুক্ত দুইটি দাগে একলপ্তে অত্র সহ নব্বায় লাল রং দ্বারা সীমারেখা চিহ্নিত ও পরিবেষ্টিত কমবেশী ৭ কাঠা ১০ ছটাক ৩০ বর্গফুট জমি মায় সংলগ্ন ১৬ ফুট ও ১২ ফুট প্রশস্ত কমন প্যাসেজের সর্ববিধ ব্যবহারিক ইজমেন্ট স্বত্বাদি সহ অত্র দলিলের বিক্রীত সম্পত্তি হইতেছে ।

অত্র সহ নব্বা অত্র দলিলের একাংশ বলিয়া গণ্য হইবে ।

Deputy Pwiler

-ঃ(৯)ঃ-

Debasist Paul
SUBASHIS PAUL

বিক্রীত সম্পত্তির চৌহদ্দি

উত্তর :- আর এস ২৪ নং দাগের অংশ,

দক্ষিণ : ১৬ ফুট প্রশস্ত কমন প্যাসেজ,

পূর্ব : ১২ ফুট প্রশস্ত কমন প্যাসেজ,

পশ্চিম : আর এস ২১ নং দাগের অংশ ও আর এস দাগ নং-২৩।


টাকার জায় :

১০-৫-২০১৬ তারিখে ইউ কো ব্যাঙ্ক যাদবপুর শাখা হইতে ৪১৭০২৪ নং ড্রাফট
মূলে ৫,০০,০০০ টাকা এবং ১০-৫-২০১৬ তারিখে ইউ কো ব্যাঙ্ক যাদবপুর শাখা হইতে
৪১৭০২৫ নং ড্রাফট মূলে ৫,০০,০০০ টাকা , ২৩-২-২০১৬ তারিখে ইউ কো ব্যাঙ্ক
যাদবপুর শাখা হইতে ৪১৭০২৬ নং ড্রাফট মূলে ৫,০০,০০০ টাকা
এবং ২৩-২-২০১৬ তারিখে ইউ কো ব্যাঙ্ক যাদবপুর শাখা হইতে ৪১৭০২৭ নং
ড্রাফট মূলে ৫,০০,০০০ টাকা মোট চারটি ড্রাফট মূলে ২০,০০,০০০ মং কুড়ি লক্ষ টাকা
বুঝিয়া পাইলাম।

Debasist Paul
SUBASHIS PAUL

ইসাদি :-

ও
মুসাবিদাকারক:-

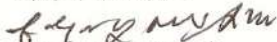


(তরুন কান্তি চক্রবর্তী)
এ্যাডভোকেট(এফ এন-৮৫৩/৯৫)

বারুইপুর সিভিল কোর্ট

দক্ষিণ ২৪ পরগনা

অক্ষর বিন্যাস




চন্দন কুমার জানা

সোনারপুর, কলকাতা-১৫০.

Arindam Karmakar

15, Kalitala Lane

Salkia, Howrah- 711106



ফটো		বৃদ্ধাঙ্গুলী	তর্জনী	মধ্যমা	অনামিকা	কনিষ্ঠা
		বাম হাত				
	ডান হাত					

দাতা/গ্রহীতার নাম

টিপ/স্বাক্ষর

Debasit Paulas

ফটো		বৃদ্ধাঙ্গুলী	তর্জনী	মধ্যমা	অনামিকা	কনিষ্ঠা
		বাম হাত				
	ডান হাত					

দাতা/গ্রহীতার নাম

টিপ/স্বাক্ষর

Subashis Paulan

ফটো		বৃদ্ধাঙ্গুলী	তর্জনী	মধ্যমা	অনামিকা	কনিষ্ঠা
		বাম হাত				
	ডান হাত					

দাতা/গ্রহীতার নাম

টিপ/স্বাক্ষর

Kamal Chandrakarmakar

ফটো		বৃদ্ধাঙ্গুলী	তর্জনী	মধ্যমা	অনামিকা	কনিষ্ঠা
		বাম হাত				
	ডান হাত					

দাতা/গ্রহীতার নাম

টিপ/স্বাক্ষর

Uma Karmakar

Government of West Bengal
Department of Finance (Revenue) , Directorate of Registration and Stamp Revenue
Office of the A.D.S.R. SONARPUR, District- South 24-Parganas
Signature / LTI Sheet of Serial No. 06938 / 2013, Deed No. (Book - I , 05669/2013)

I. Signature of the Presentant

Name of the Presentant	Photo	Finger Print	Signature with date
Debasish Pailan Fartabad Pailan Para, Thana:-Sonarpur, P.O. :-Garia ,District:-South 24-Parganas, WEST BENGAL, India, Pin :-700084	 10/05/2013	 LTI 10/05/2013	<i>Debasish Pailan</i> 10.5.13

II. Signature of the person(s) admitting the Execution at Office.


Sl No.	Admission of Execution By	Status	Photo	Finger Print	Signature
1	Debasish Pailan Address -Fartabad Pailan Para, Thana:-Sonarpur, P.O. :-Garia ,District:-South 24-Parganas, WEST BENGAL, India, Pin :-700084	Self	 10/05/2013	 LTI 10/05/2013	<i>Debasish Pailan</i>
2	Subhasish Pailan Address -Fartabad Pailan Para, Thana:-Sonarpur, P.O. :-Garia ,District:-South 24-Parganas, WEST BENGAL, India, Pin :-700084	Self	 10/05/2013	 LTI 10/05/2013	<i>Subhasish Pailan</i>

Name of Identifier of above Person(s)

Bijan Pailan
Fartabad Pailan Para, Thana:-Sonarpur, P.O. :-Garia
District:-South 24-Parganas, WEST BENGAL, India,
Pin :-700084

Signature of Identifier with Date

Bijan Pailan
10.05.13


(Biswajit Dey)

ADDITIONAL DISTRICT SUB-REGISTRAR
Office of the A.D.S.R. SONARPUR



Government Of West Bengal
Office Of the A.D.S.R. SONARPUR
District:-South 24-Parganas

Endorsement For Deed Number : I - 05669 of 2013
(Serial No. 06938 of 2013)

On 10/05/2013

Certificate of Admissibility(Rule 43,W.B. Registration Rules 1962)

Admissible under rule 21 of West Bengal Registration Rule, 1962 duly stamped under schedule 1A, Article number : 23, 4 of Indian Stamp Act 1899. also under section 5 of West Bengal Land Reforms Act, 1955; Court fee stamp paid Rs.10/-

Payment of Fees:

Amount by Draft

Rs. 45810/- is paid , by the draft number 868845, Draft Date 10/05/2013, Bank Name State Bank Of India, REGENT ESTATE, received on 10/05/2013

(Under Article : A(1) = 45793/- ,E = 14/- ,Excess amount = 3/- on 10/05/2013)

Certificate of Market Value(WB PUVI rules of 2001)

Certified that the market value of this property which is the subject matter of the deed has been assessed at Rs.-41,63,333/-

Certified that the required stamp duty of this document is Rs.- 291453 /- and the Stamp duty paid as: Impresive Rs.- 5000/-

Deficit stamp duty

Deficit stamp duty Rs. 286460/- is paid , by the draft number 868844, Draft Date 10/05/2013, Bank : State Bank Of India, REGENT ESTATE, received on 10/05/2013

Presentation(Under Section 52 & Rule 22A(3) 46(1),W.B. Registration Rules,1962)

Presented for registration at 14.38 hrs on :10/05/2013, at the Office of the A.D.S.R. SONARPUR by Debasish Pailan , one of the Executants.

Admission of Execution(Under Section 58,W.B.Registration Rules,1962)

Execution is admitted on 10/05/2013 by

1. Debasish Pailan, son of Bijan Pailan , Fartabad Pailan Para, Thana:-Sonarpur, P.O. :-Garia ,District:-South 24-Parganas, WEST BENGAL, India, Pin :-700084, By Caste Hindu, By Profession : Business
2. Subhasish Pailan, son of Bijan Pailan , Fartabad Pailan Para, Thana:-Sonarpur, P.O. :-Garia ,District:-South 24-Parganas, WEST BENGAL, India, Pin :-700084, By Caste Hindu, By Profession : Business

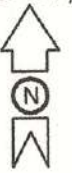
Identified By Bijan Pailan, son of Ganesh Ch. Pailan, Fartabad Pailan Para, Thana:-Sonarpur, P.O. :-Garia ,District:-South 24-Parganas, WEST BENGAL, India, Pin :-700084, By Caste: Hindu, By Profession: Business.

(Biswajit Dey)
ADDITIONAL DISTRICT SUB-REGISTRAR


(Biswajit Dey)
ADDITIONAL DISTRICT SUB-REGISTRAR

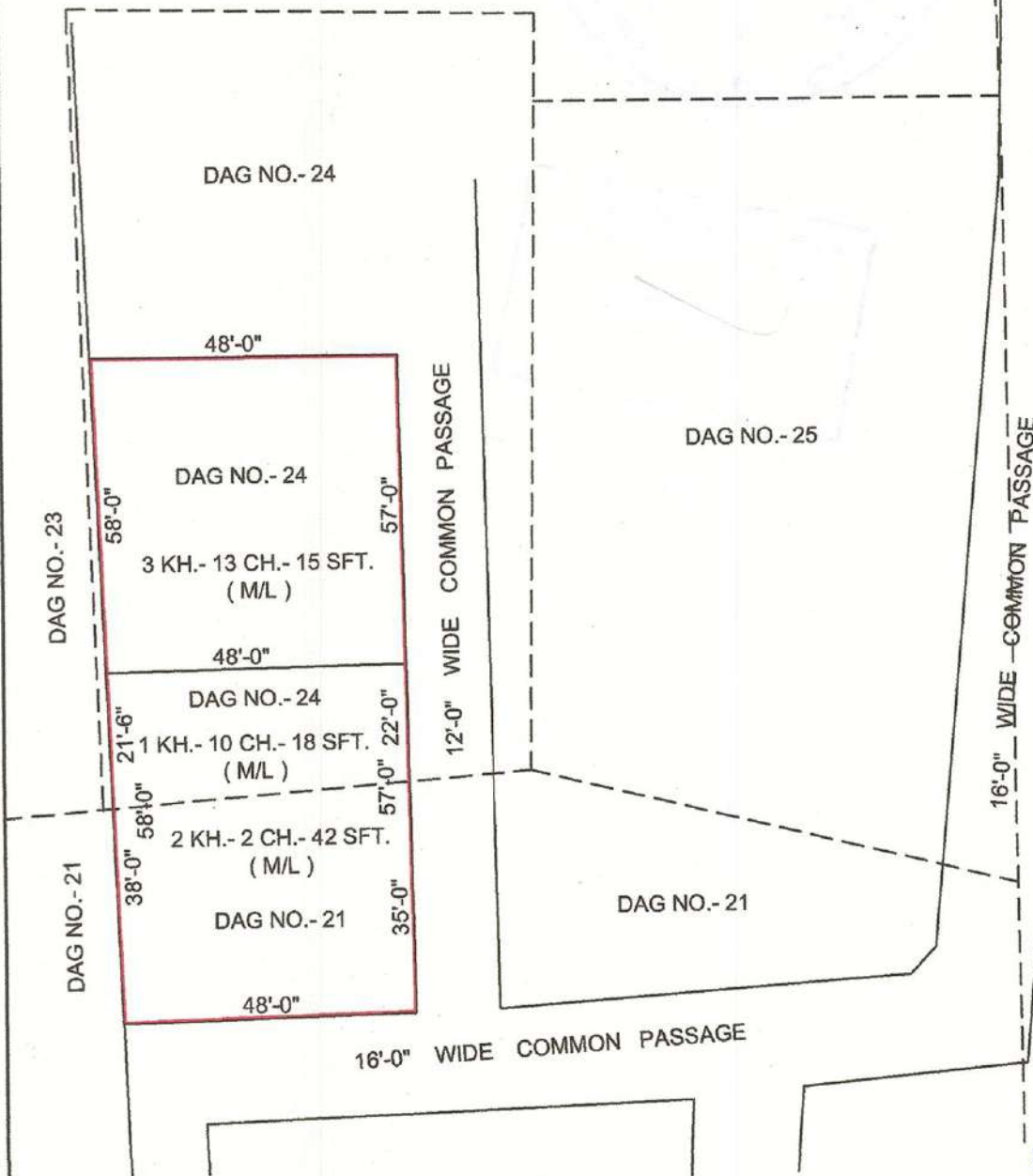
SITE PLAN OF C. S. & R. S. DAG NO.- 21 & 24, R. S. KHATIAN NO.-52/5, 671, AT MOUZA -RAJPUR, J. L. NO - 55, P. S. -SONARPUR, DIST. - SOUTH 24 PARGANAS, WARD NO.- 26(24), HOLDING NOS.- 33 & 35, UNDER RAJPUR - SONARPUR MUNICIPALITY. SCALE = 1" INCH = 33' FT.

TOTAL LAND AREA SHOWN IN RED COLOUR.



RAMCHANDEY STREET

UKHILA PAIKPARA MOUZA



TOTAL LAND AREA STATEMENT		TOTAL LAND AREA
R. S. DAG NO	LAND AREA	
21	2 KH.- 2 CH.- 42 SFT. (M/L)	7 KH.- 10 CH.- 30 SFT. (M/L)
24	1 KH.- 10 CH.- 18 SFT. (M/L)	
24	3 KH.- 13 CH.- 15 SFT. (M/L)	

Debasis Paul
SUBASHIS PAHAN

Chandan Kumar Jana

C.A.D. BY
Chandan Kumar Jana.
Civil Engineer. E.B.S. Lie No-284 /Rjpson
Rajpur-Sonarpur Municipality